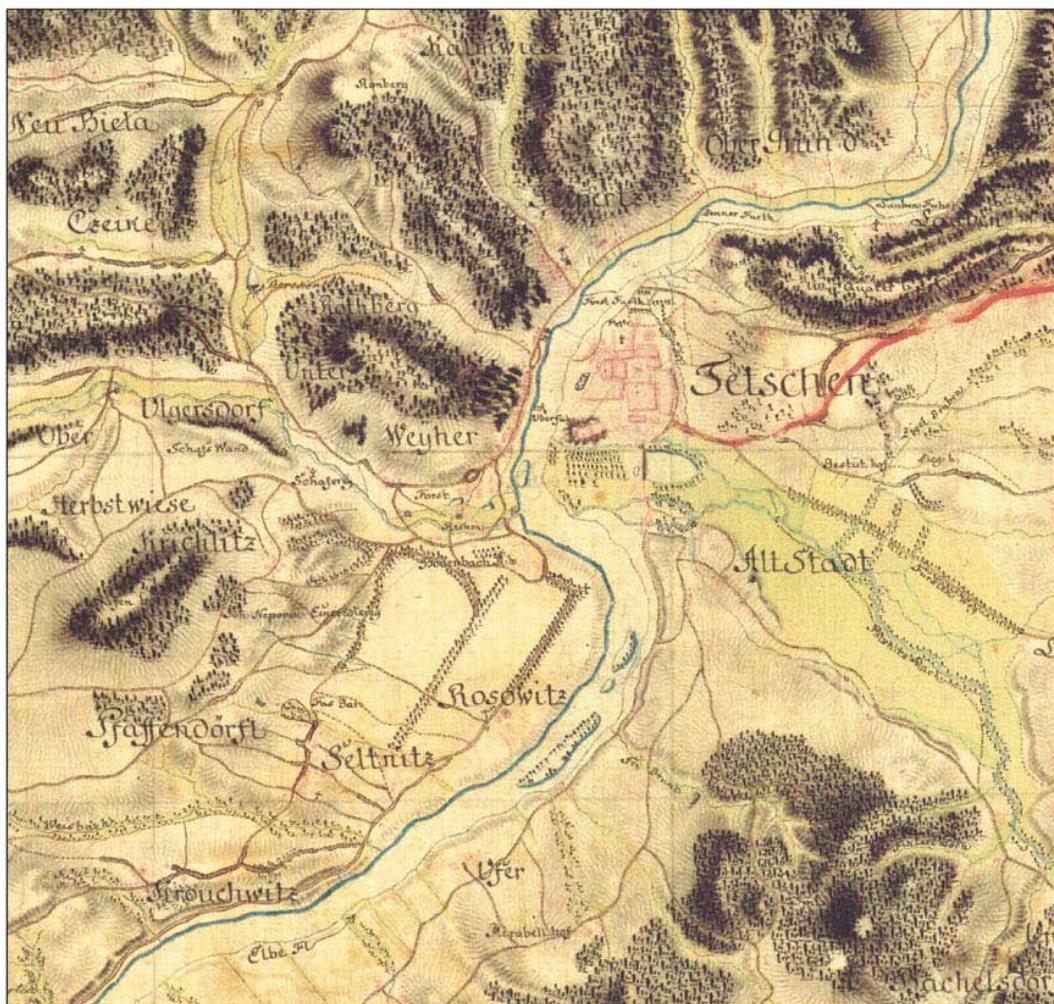


# 2005



**Ústecký kraj**  
na mapách 1. vojenského mapování

# 2005



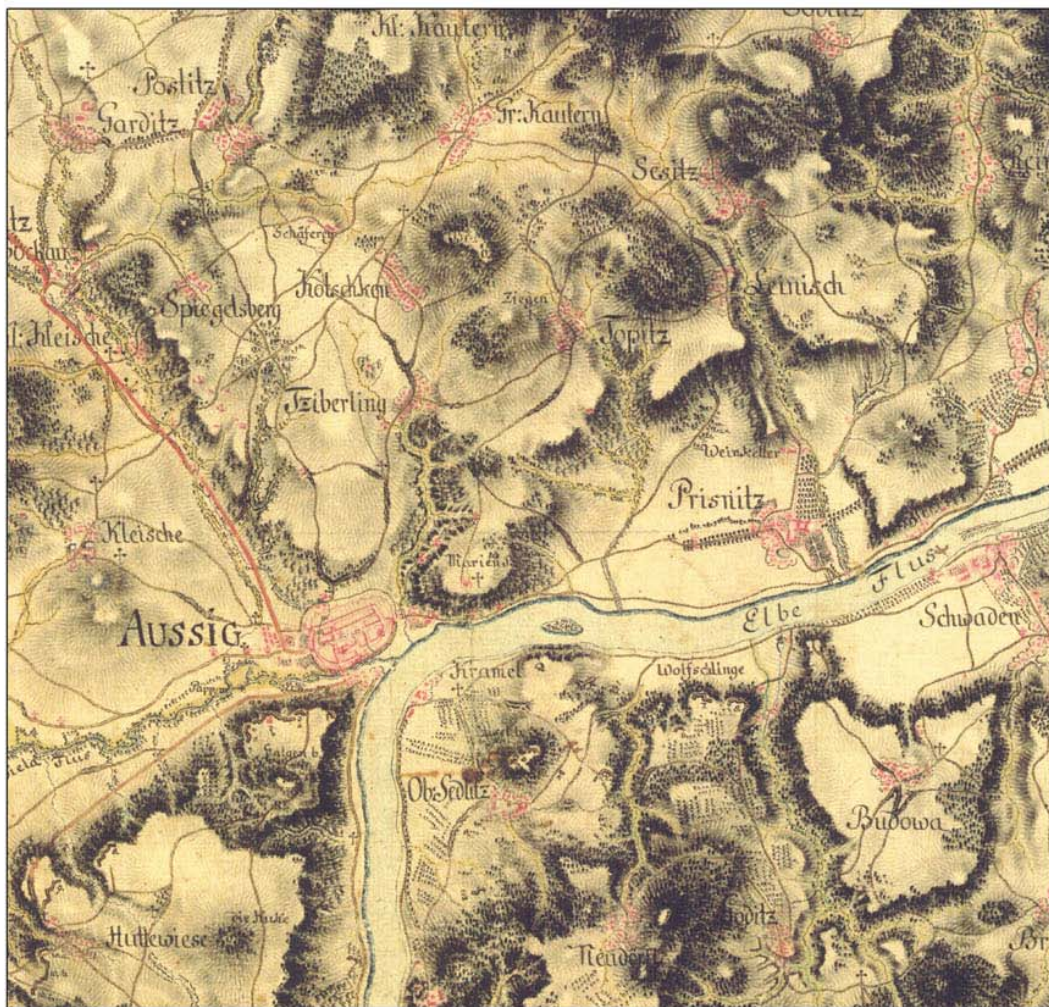
Děčín – město na soutoku Labe s Ploučnicí, v době vzniku mapy nevedl přes Labe jediný most, zakreslen je pouze přívoz (*Uberfuhr*) a dva brody



## Leden

1 2 3 4 5 6 7 8 9 10 11 12 13 14 15 16 17 18 19 20 21 22 23 24 25 26 27 28 29 30 31

# 2005



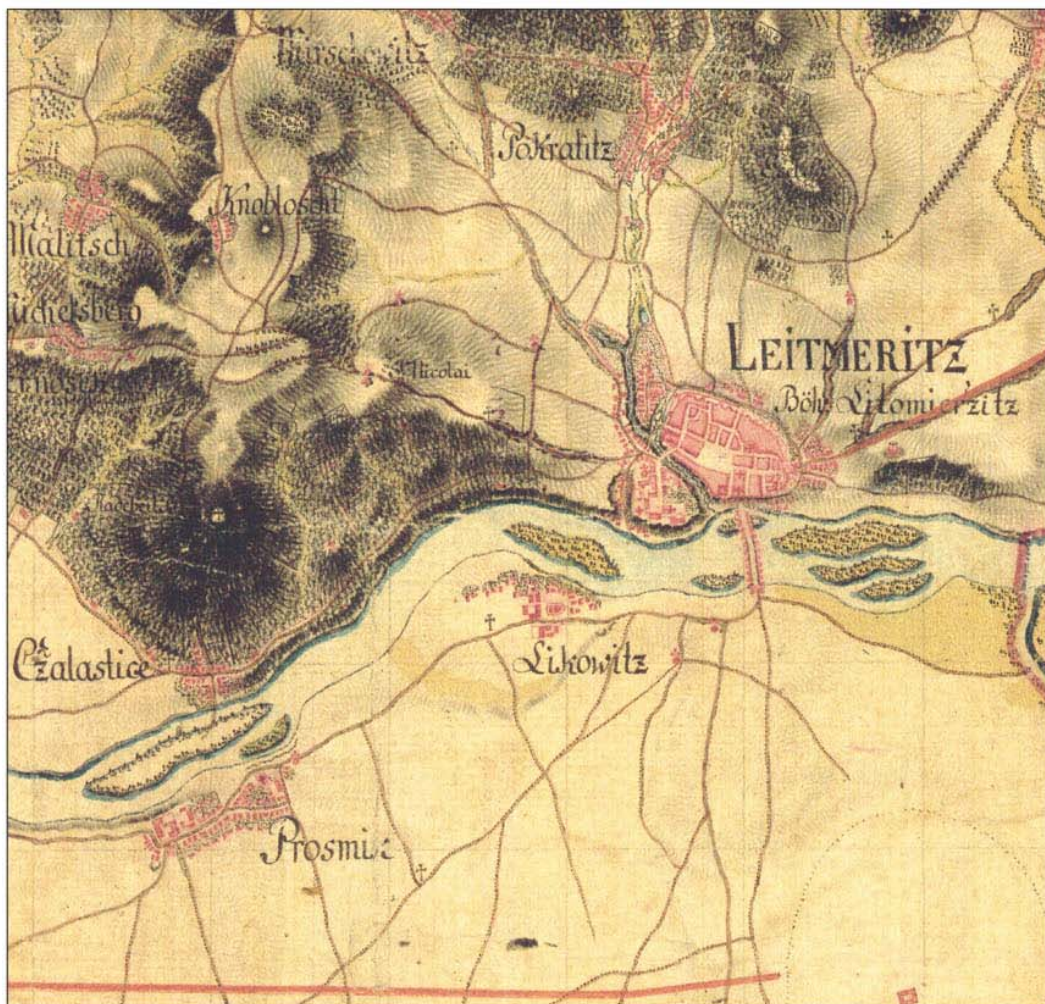
Ústí – od severu opevněné město, Mariánská skála a vesnice Klíše, viditelné je též nesouvislé opevnění ostrožny Větruše (Galgen b.) až k Hostovicím (Huttewiese)



## Únor

1 2 3 4 5 6 7 8 9 10 11 12 13 14 15 16 17 18 19 20 21 22 23 24 25 26 27 28

# 2005



Litoměřice - starobylé město na Labi, západně vrch Radobýl nad Žalhosticemi (Cžalastice) a jihovýchodně zakres budoucí pevnosti Terezín včetně přístupové komunikace



## Březen

1 2 3 4 5 6 7 8 9 10 11 12 13 14 15 16 17 18 19 20 21 22 23 24 25 26 27 28 29 30 31

# 2005



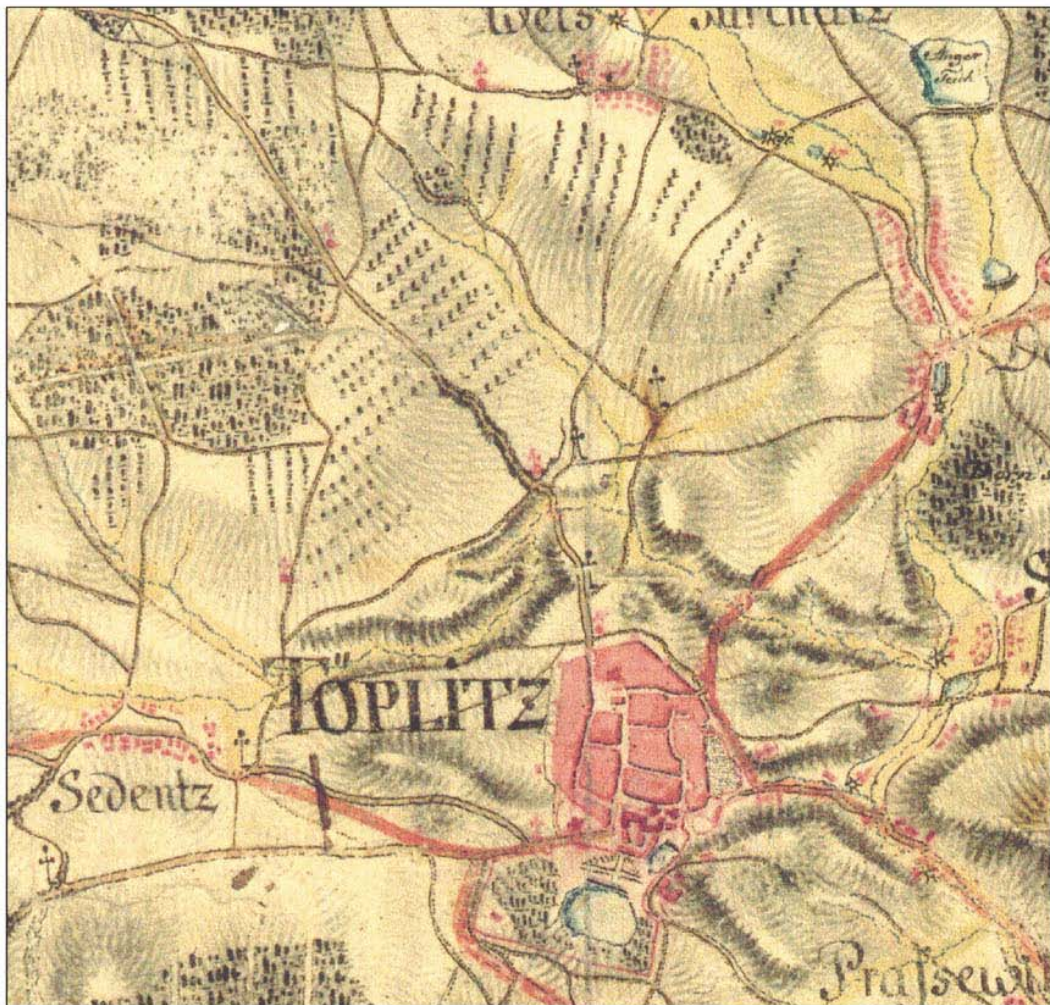
Libochovice – město nad Ohří s barokním zámkem a rozsáhlým parkem



## Duben

1 2 3 4 5 6 7 8 9 10 11 12 13 14 15 16 17 18 19 20 21 22 23 24 25 26 27 28 29 30

# 2005



Teplice – kompaktní jádro města s okolními sady



## Květen

1 2 3 4 5 6 7 8 9 10 11 12 13 14 15 16 17 18 19 20 21 22 23 24 25 26 27 28 29 30 31

# 2005



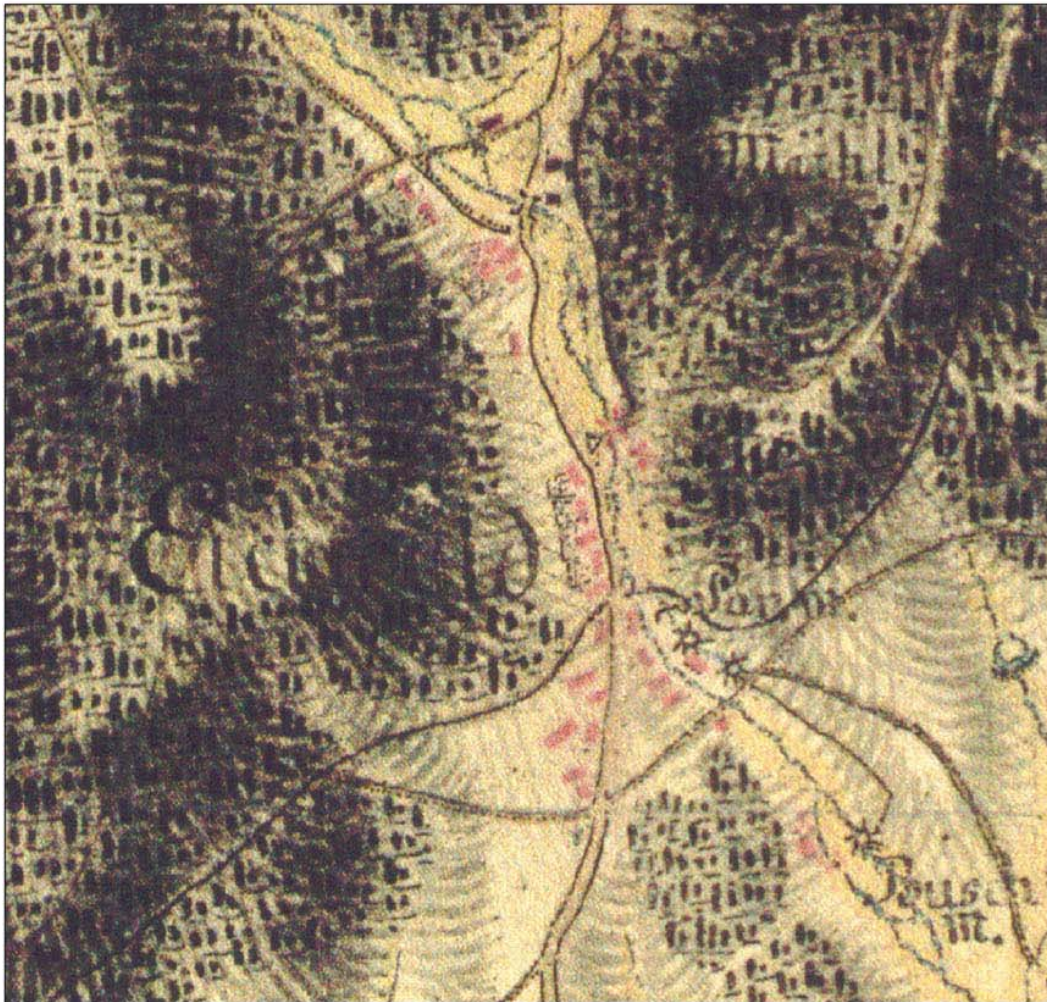
Litvínov – město na úpatí Krušných hor s rozlehlými zahradami a parky



## Červen

1 2 3 4 5 6 7 8 9 10 11 12 13 14 15 16 17 18 19 20 21 22 23 24 25 26 27 28 29 30

# 2005



Dubí (*Eichwald*) – obec vklíněná do svahů Krušných hor, na říčce Bystřici  
patrné značky vodních mlýnů

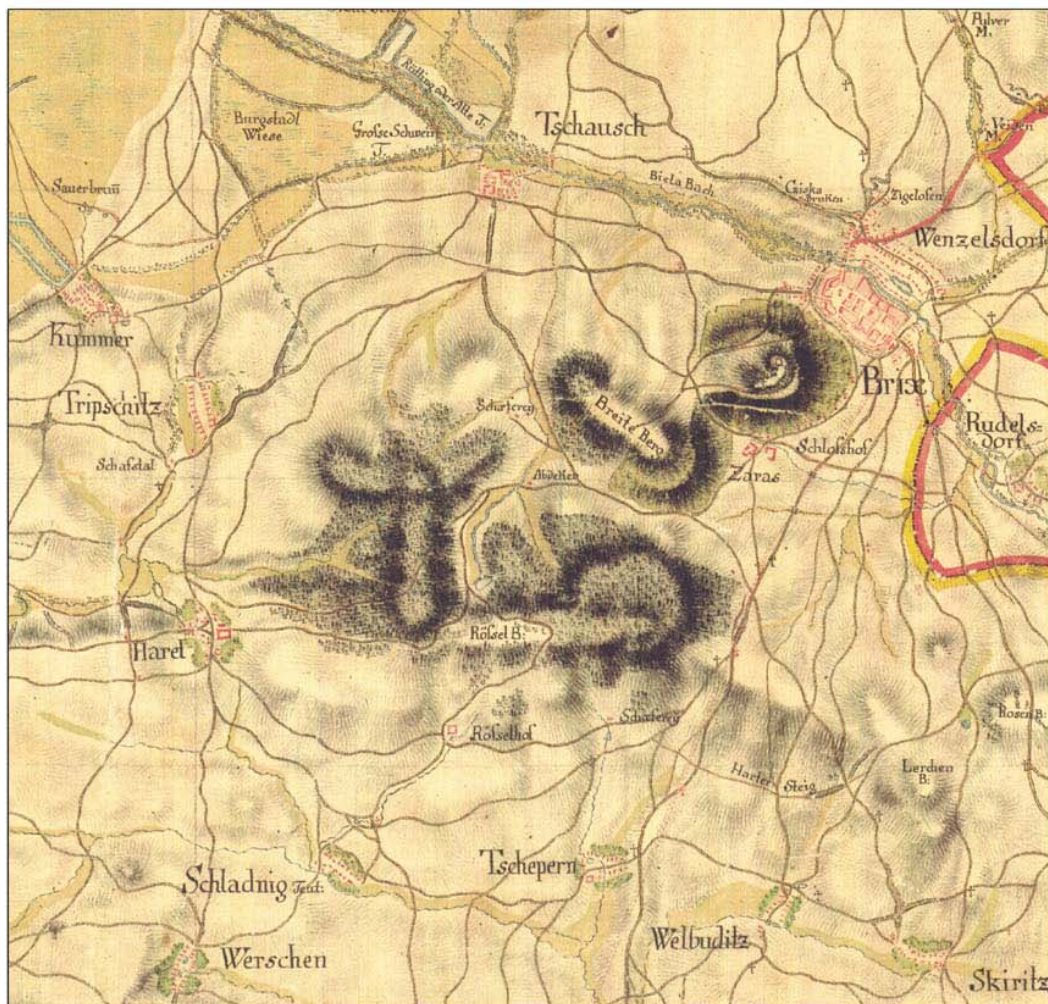


## Červenec

1 2 3 4 5 6 7 8 9 10 11 12 13 14 15 16 17 18 19 20 21 22 23 24 25 26 27 28 29 30 31



# 2005



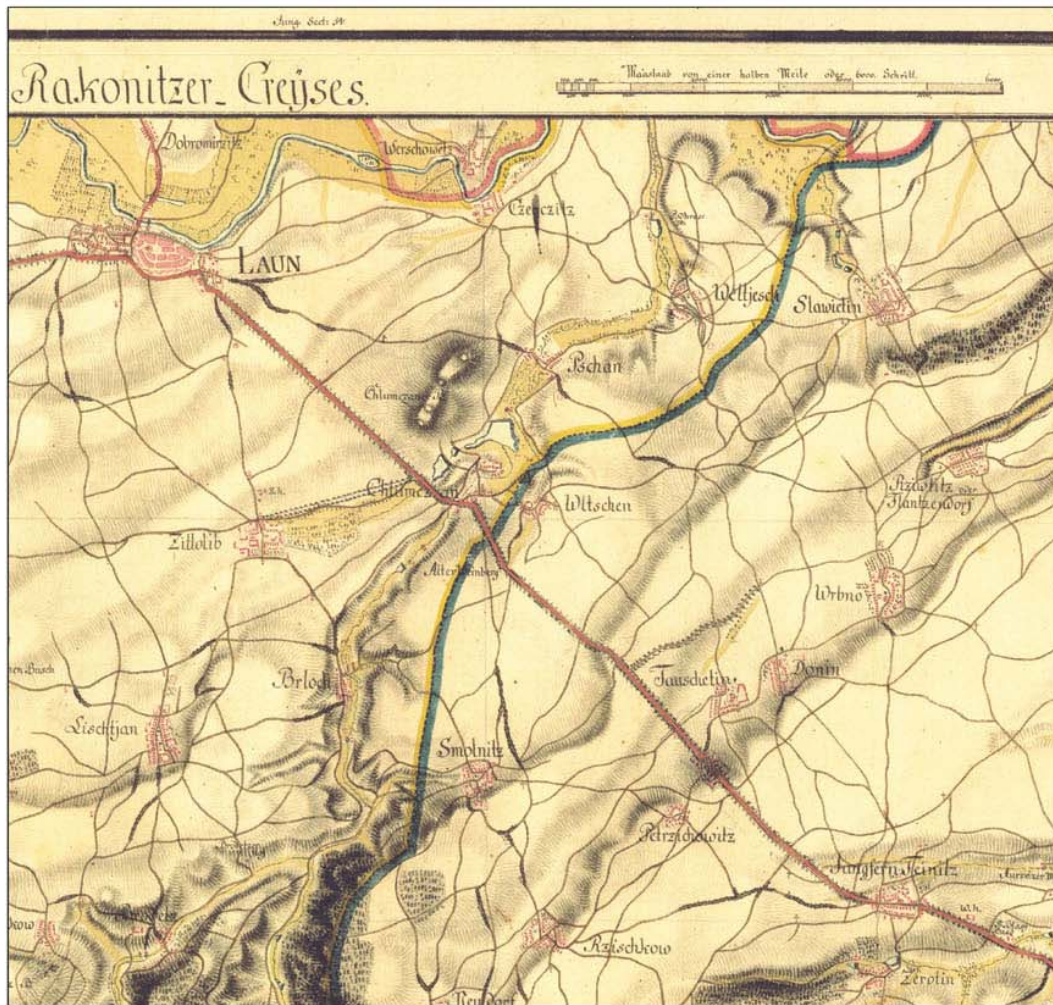
Most – dnes již neexistující historické jádro královského města s okolím



## Srpen

1 2 3 4 5 6 7 8 9 10 11 12 13 14 15 16 17 18 19 20 21 22 23 24 25 26 27 28 29 30 31

# 2005



Louny – město na břehu meandrující Ohře s císařskou silnicí směrem na Prahu, ve výřezu zobrazen i mapový rám s názvem kraje a měřítkem



## Září

1 2 3 4 5 6 7 8 9 10 11 12 13 14 15 16 17 18 19 20 21 22 23 24 25 26 27 28 29 30

# 2005



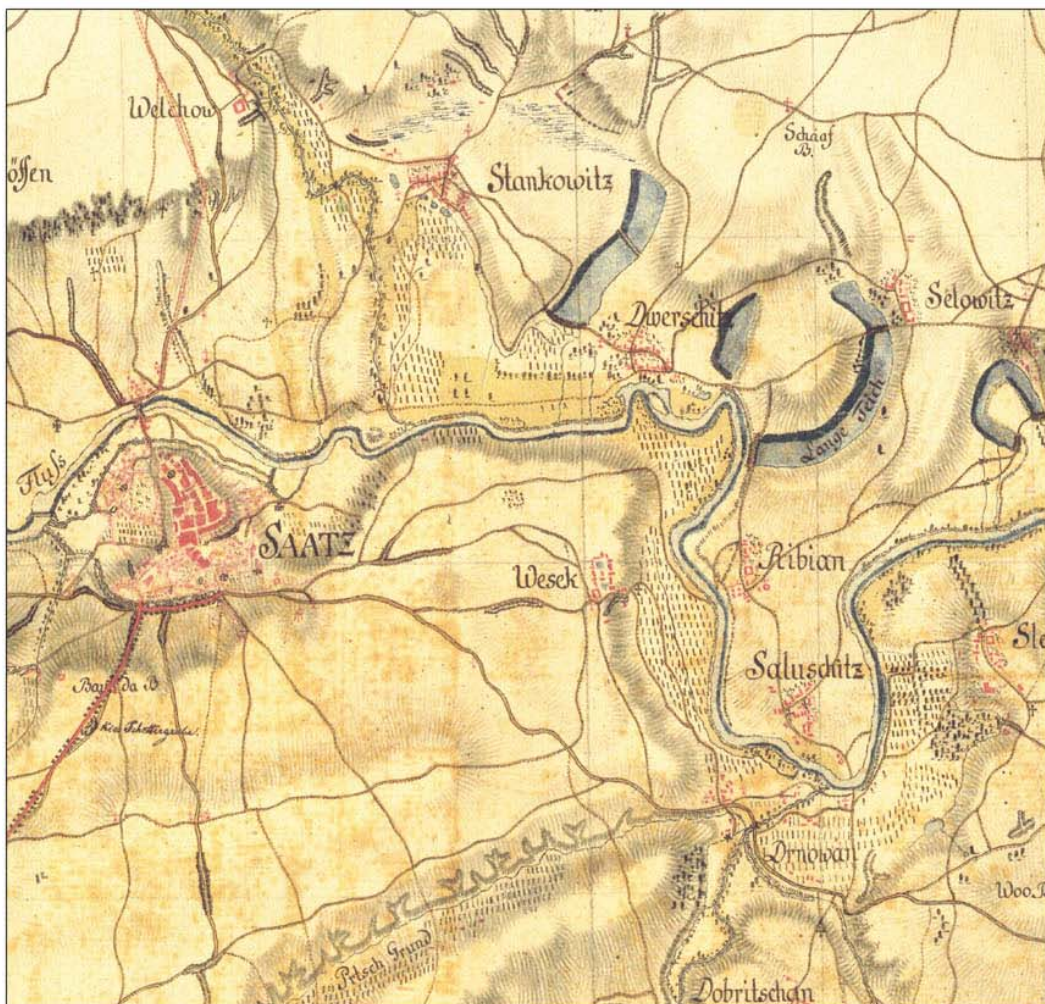
Chomutov – historické jádro města s císařskou silnicí a zajímavý systém mlýnských náhonů na říčce Chomutovce



## Říjen

1 2 3 4 5 6 7 8 9 10 11 12 13 14 15 16 17 18 19 20 21 22 23 24 25 26 27 28 29 30 31

# 2005



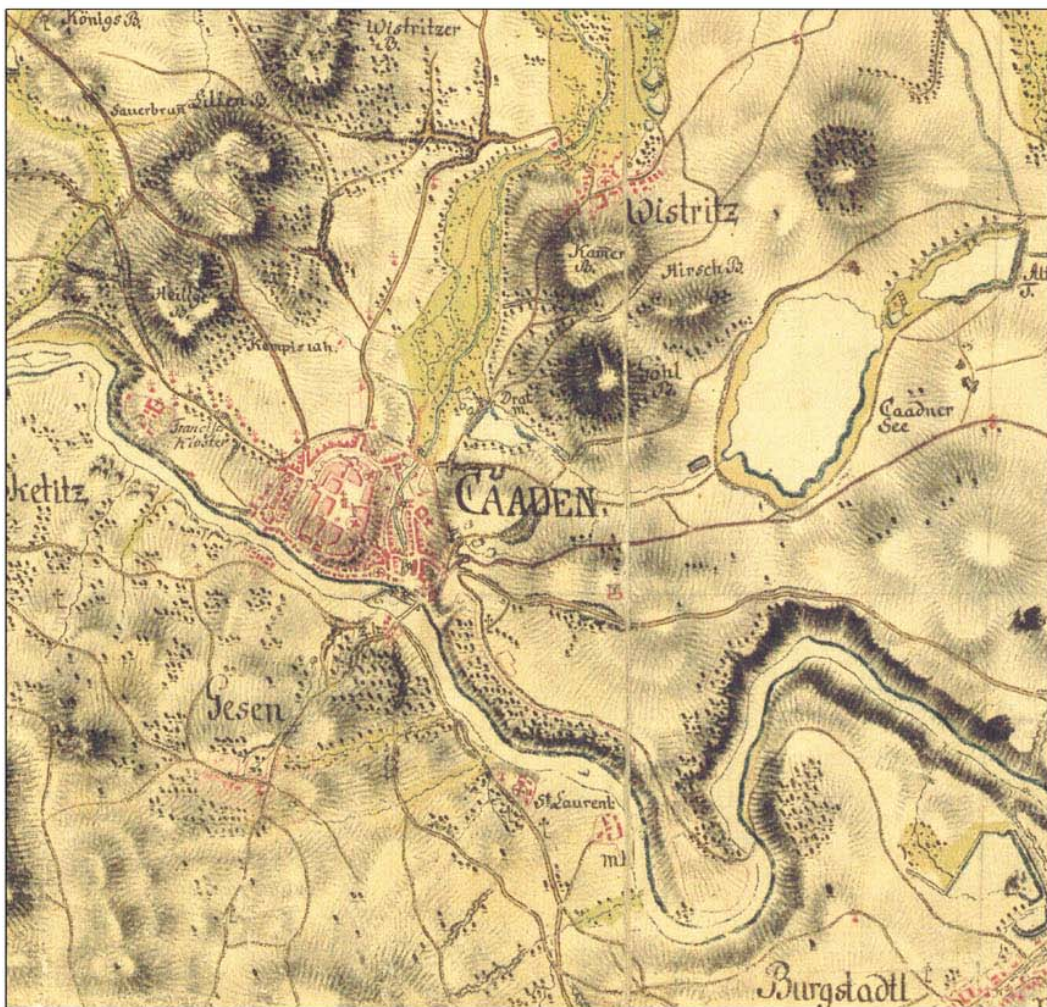
Žatec – město uprostřed úrodné krajiny s minimem lesů a s okolními rybníky, jejichž tvar cosi napovídá o vývoji koryta řeky Ohře



## Listopad

1 2 3 4 5 6 7 8 9 10 11 12 13 14 15 16 17 18 19 20 21 22 23 24 25 26 27 28 29 30

# 2005



Kadaň – královské město na soutoku Kadaňského potoka s Ohří, na místě Kadaňského jezera (Caadner See) je dnes důl Merkur



## Prosinec

1 2 3 4 5 6 7 8 9 10 11 12 13 14 15 16 17 18 19 20 21 22 23 24 25 26 27 28 29 30 31

## Ústecký kraj na mapách 1. vojenského mapování

Kalendář Univerzity J.E. Purkyně v Ústí nad Labem pro rok 2005 je tematicky zaměřen na prezentaci vybraných měst Ústeckého kraje na mapách 1. vojenského mapování. Historický obraz krajiny starý více než 200 let umožňuje čtenáři pohledy na místa, která působením lidské činnosti často nenávratně zanikla.

Obsah kalendáře byl sestaven kolektivem Laboratoře geoinformatiky UJEP z podkladů projektu MŽP ČR VaV/640/2/01 - **Identifikace historické sítě prvků ekologické stability krajiny**, který laboratoř řešila v letech 2001 – 2002. Více informací a staré mapy z území Čech, Moravy a Slezska naleznete na internetových stránkách – <http://oldmaps.geolab.cz>.

### Stručná charakteristika 1. vojenského mapování Čech, Moravy a Slezska

První vojenské mapování (nazývané též Josefské) bylo prvním soustavným mapovým dílem habsburské monarchie. Mapovací práce probíhaly v Čechách v letech 1764 – 1767, avšak ve válce s Pruskem se projevily nedostatky tohoto díla. Proto byla v roce 1780 zahájena rektifikace sekcí z území dnešního Ústeckého, Pardubického a Středočeského kraje. Do současnosti se pro tato území dochovaly pouze rektifikované sekce.

Mapový obsah vychází z vojenských požadavků. Mapující důstojníci věnovali velkou pozornost komunikacím (rozlišeny podle sjízdnosti – císařské silnice aj.), řekám, potokům i umělým strouhám, využití půdy (orná půda – bíle, pastviny – žlutozeleně, vinice – světlehnědě, vody – modře, mokřady – modré čárkování, lesy – šedo zelené stromečky, zděné budovy – červený půdorys, dřevěné – černý půdorys) i různým typům budov – kostely, mlýny. Terén byl znázorněn šrafami, nadmořské výšky uváděny nebyly. Ke každé mapové sekci byl pořízen detailní vojensko-topografický popis.

I přes absenci geodetických základů poskytuje toto mapové dílo bohatý tematický informační zdroj pro celou škálu vědních oborů zabývajících se studiem krajiny.

Autoři: Vladimír Brůna, Kateřina Křováková  
Laboratoř geoinformatiky UJEP, Dělnická 21, 434 01 Most  
Název: Ústecký kraj na mapách 1. vojenského mapování  
Kalendář UJEP na rok 2005

Vydání: první  
Místo a rok vydání: Ústí nad Labem, 2004  
Náklad: 200 ks  
Tiskárna: R-Studio Jan Janoušek, Ústí nad Labem, <http://www.r-studio.cz>  
Vydavatel: Univerzita J.E. Purkyně v Ústí nad Labem



© Austrian State Archive/Military Archive, Vienna  
© Laboratoř geoinformatiky UJEP -  
<http://www.geolab.cz>  
© Ministerstvo životního prostředí ČR -  
<http://www.env.cz>